



Leichter treten durch E-Power

Die neue Dimension des Radfahrens ...



moveLO-Region
Schladming-Dachstein
Ramsau am Dachstein
Filzmoos

**SCHLADMING
DACHSTEIN**



Mit einem Lächeln die Berge hinauf ...

... in den Urlaubsregionen Schladming-Dachstein, Ramsau am Dachstein und Filzmoos.



Ein E-Bike ausleihen und – ohne Anstrengung – traumhaft schöne Radrouten auf 200 Kilometer und 5.000 Höhenmeter „erfahren“.

Genießen Sie Aussichtspunkte zwischen Dachstein, Bischofsmütze und den Schladminger Tauern und „radeln“ Sie unbeschwert durch die gesamte Region. Jedes E-Bike kann überall ausgeliehen, aufgeladen und zurückgegeben werden – egal ob in Filzmoos, Ramsau am Dachstein oder in Schladming-Dachstein. Somit genießen Sie ein einheitliches „Rundumpaket“ mit grenzenloser Mobilität. Ab Frühjahr 2013 wird die neue E-Bike Dachsteinrunde eröffnet mit einer Gesamtlänge von 208 km und ca. 4.000 Höhenmeter, welche ebenfalls durch die Regionen Schladming-Dachstein, Ramsau am Dachstein und Filzmoos führt.



Urlaubsregion Schladming-Dachstein – Sooooooooo mehr Urlaub!

Egal ob Genießer oder Abenteurer der Sommer in der Urlaubsregion Schladming-Dachstein hält für Dich das passende Angebot bereit. Ursprüngliche Landschaften, saftige grüne Alpentäler und die prächtigen Kalkwände des vergletscherten Dachsteins sorgen dabei für die perfekte Umgebung. Sportliche Vielfalt beweisen 1000 km Wanderwege, 930 km Rad- und Mountainbikerouten, 45 Lauf- und Nordic Walking Strecken, 5 Golfplätze und 17 Klettersteige an den Dachstein-Südwänden. Mit der Sommercard erhältst Du freien Eintritt in über 100 Top-Freizeitattraktionen und bis zu 50% Ermäßigung bei über 100 Bonuspartnern – sogar am An- und Abreisetag. Und das Beste: Die Sommercard gibt es für Dich kostenlos bereits ab einer Übernachtung in all unseren „Card-Partner Vermietungsbetrieben“

www.schladming-dachstein.at

SCHLADMING
DACHSTEIN

Ramsau am Dachstein – Die Quelle deiner Kraft

Urlaub in Ramsau am Dachstein heißt Kraft tanken! Vor dem Bilderbuchpanorama der Dachsteinsüdwände liegt das Sonnenplateau von Ramsau am Dachstein auf 1.000 bis 3.000 Metern: Eine Top-Destination für alle Mountainbiker! Begleitet von der atemberaubenden Dachsteinkulisse werden die Touren, ob gemütliche Almrunde oder anspruchsvolle Alpen-Etappe, zum einmaligen Erlebnis!

Daneben warten viele weitere Freizeitmöglichkeiten:

- 15 Klettersteige – 2 Kinderklettersteige
 - 200 km markierte Wanderwege (eigene Kinder- & Familienwanderwege)
 - Ganzjahresskigebiet Dachsteingletscher mit Sky Walk & Eispalast
 - 6.000 m² Badesee am Freizeitpark Ramsau Beach
 - Rodelbahn Rittis Coaster
 - Forest Park Waldhochseilgarten
 - Bogensporterlebnis
 - 2 Reithallen und vieles mehr für die ganze Familie
- auf www.ramsau.com



Foto: www.photo-austria.at (Hans Simonlehner)

Zur Audienz bei König Dachstein & Königin Bischofsmütze

Ausleihen, aufsitzen, losradeln und die beiden Bergmajestäten immer im Blick. Die Umgebung vom Bergdorf Filzmoos eignet sich ideal für das E-Bike. So mancher Höhenmeter ist viel leichter zu bewältigen. Dass gar kein Schweißtropfen mehr rinnt, wird allerdings nicht versprochen. Garantiert ist der Genuss. Für die Augen das herrliche Bergpanorama, der kräftige Geruch des Waldes für die Nase, die Vögel zwitschern in den Ohren und bei den bewirtschafteten Almen, die das kulinarische Ziel auf jeder Route sind, schmeckt's besonders gut. Labestationen für den durstigen und hungrigen Radfahrer sind so ausreichend vorhanden wie Ladestationen für den Elektromotor. Zahlreiche traditionelle Feste, interessante Ausflugsziele in der Umgebung, dazu ein separates Kinderprogramm sowie eine qualitätsvolle Hotellerie mit so manchem kulinarischen Highlight runden den Aktivurlaub ab.





E-Bike Dachsteinrunde

Mit einem Lächeln um den Berg herum ...

NEU
ab 2013!

Mit einer Gesamtlänge von 218 km durchfährt man das Dreiländereck „Oberösterreich-Salzburg-Steiermark“ und lässt dabei an die 4.700 Höhenmeter hinter sich. Die Tour rund um den Dachstein ist ein beliebter Klassiker in der Mountainbike Szene und zur Freude aller „Genießer“ ab diesem Frühjahr auch mit dem kräfteschonenden E-Bike zu bewältigen. Auf mühelose Art und Weise geht es auf der eigens für E-Bikes ausgeschilderten Strecke vorbei an den schönsten Flecken rund um das imposante Dachsteinmassiv.

SCHLADMING
DACHSTEIN

Filzmoos
www.filzmoos.at

ramsau
am dachstein



Foto: Harald Steiner



Verleihstation



Akkuwechselstation



Verleih- u. Akkuwechselstation



Allgemeine Ladestation f. E-Bikes

Erleben Sie die Genussseite des Fahrradfahrens in der **movelo**-Region Schladming-Dachstein – Ramsau am Dachstein – Filzmoos. Leihen Sie sich einfach einen Swiss-FLYER vor Ort aus und ein Netzwerk aus Verleih- und Akkuwechselstationen garantiert Ihnen grenzenlose Mobilität. Die geschulten Mitarbeiter in den **movelo**-Verleihstationen erwarten Sie und halten Ihren Swiss-FLYER bereit. **movelo** und die Region Schladming-Dachstein – Ramsau am Dachstein – Filzmoos freuen sich auf Ihren Besuch!

Saisonzeiten: Mai - Oktober



Verleih- & Akkuwechselstationen



Schloss Trautenfels

Trautenfels 1 · A-8951 Pürgg-Trautenfels
Tel. +43 (0)3682 22233 · Fax +43 (0)3682 22233-44
trautenfels@museum-joanneum.at · www.museum-joanneum.at
ÖZ: 23.03. - 31.10.2013; täglich 10.00 - 17.00 Uhr



Mandl-Sport 2000

Hauptplatz 59 · A-8962 Gröbming · Tel. +43 (0)3685 2231230
Mobil +43 (0)676 88780735 · sport@mandl.cc · www.mandl.cc
ÖZ: Mo.-Fr.: 08.00 - 12.00 Uhr und 14.00 - 18.00 Uhr,
Sa.: 08.00 - 12.00 Uhr



Natur- und Wellnesshotel Höflehner

Gumpenberg 2 · A-8967 Haus im Ennstal
Tel. +43 (0)3686 2548 · Fax -68 · info@hoeflehner.com
www.hoeflehner.com · **ÖZ:** täglich 07.30 - 24.00 Uhr



Intersport Bachler

A-8970 Schladming · Tel. +43 (0)3687 23143
office.schladming@intersport-bachler.at
www.intersport-bachler.at · Shop Ramsau: Ramsau 167
A-8972 Ramsau · Tel. +43 (0)3687 81914
ÖZ: Mo.-Fr.: 08.30 - 18.00 Uhr, Sa.: 08.30 - 12.00 Uhr



Sport & Mode Tritscher

Salzburger Str. 24 · A-8970 Schladming · Tel. +43 (0)3687 22647
Fax -20 · office@tritscher.at · www.tritscher.at
ÖZ: Mo.-Fr.: 08.30 - 18.00 Uhr, Sa.: 08.30 - 17.00 Uhr



Hotel Schütterhof

Wiesenweg 140 · A-8971 Rohrmoos · Tel. +43 (0)3687 61205
Fax +43 (0)3687 61466 · hotel@schuetterhof.com
www.schuetterhof.com · **ÖZ:** täglich 07.30 - 19.00 Uhr



Hotel Restaurant Sonneck

Zentrumweg 112 · A-8971 Rohrmoos-Untertal

Tel. +43 (0)3687 61232 · Fax +43 (0)3687 612326

hotel@sonneck.at · www.sonneck.at

ÖZ: täglich 07.30 - 22.00 Uhr, Mi.: Ruhetag



Hotel Schwaigerhof

Schwaigerweg 19 · Tel. +43 (0)3687 61422 · Fax -52

info@schwaigerhof.at · www.schwaigerhof.at



Jausenstation Fliegenpilz

Rössing 15 · A-8972 Ramsau am Dachstein

Tel./Fax +43 (0)3687 81490 · **ÖZ:** Sommer: tägl. 11.00 - 17.00 Uhr



Waldcafé Liftstüberl

Schildlehen 76 · A-8972 Ramsau am Dachstein

Tel. +43 (0)3687 81202 · Mobil +43 (0)664 3342611

office@deutlhauser.com · www.deutlhauser.com

ÖZ: täglich 09.00 - 20.00 Uhr



Berghotel Türllwandhütte

Schildlehen 66 · A-8972 Ramsau am Dachstein

Tel. +43 (0)3687 81230 · Fax +43 (0)3687 81230-6

berghotel-tuerlwand@aon.at · www.tuerlwand.at

ÖZ: Mai - Oktober



Sport Stefan

Filzmoos 235 · A-5532 Filzmoos

Tel. +43 (0)6453 20080

Mobil +43 (0)664 2010808

info@sportstefan.at · www.sportstefan.at

ÖZ: täglich 09.00 - 18.00 Uhr, kein Ruhetag



Ferienanlage Reithof

Filzmoos 20 · A-5532 Filzmoos

Tel. +43 (0)6453 8203 · Fax +43 (0)6453 8203-11

info@reithof.com · www.reithof.com

ÖZ: täglich nach Anmeldung





Hotel & Feriengut – mein Neubergerhof

Neuberg 84 · A-5532 Filzmoos



Tel. +43 (0)6453 8381 · Fax +43 (0)6453 8381-63

urlaub@hotel-neubergerhof.at

www.hotel-neubergerhof.at

ÖZ: 17. Mai - 03. Nov. 2013: täglich geöffnet, kein Ruhetag



Intersport Flory

Filzmoos 106 · A-5532 Filzmoos

Tel. +43 (0)6453 8282 · Fax +43 (0)6453 8282-4

office@flory.at · www.flory.at

ÖZ: Mo.-Fr.: 08.30 - 12.00 Uhr und 14.00 - 18.00 Uhr,

Sa.: 08.30 - 12.00 Uhr



Hotel Restaurant Zeferer

Hachau 42 · A-5532 Filzmoos

Tel. +43 (0)6453 8669 · Fax +43 (0)6453 8669-4

info@zeferer.at · www.zeferer.at · **ÖZ:** täglich



Unterhofalm

Nr. 220 · A-5532 Filzmoos

Tel. +43 (0)664 3566751 · Fax +43 (0)6453 8121-14

info@unterhofalm.at · www.unterhofalm.at

ÖZ: täglich 09.30 - 17.00 Uhr, Mo.: Ruhetag



Latschenstüberl

Mandlbergweg 11 · A-5550 Radstadt · Tel. +43 (0)6454 7660

mandlberggut@gmx.at · www.mandlberggut.com

ÖZ: 01. Mai - 31. Okt. 2013: täglich 10.00 - 18.00 Uhr,

Di.: Ruhetag



Wanderhotel Das Waldheim

Obersteinstr. 67 · A-5522 St. Martin am Tennengebirge

Tel. +43 (0)6463 7366

info@das-waldheim.at · www.das-waldheim.at

ÖZ: täglich nach Anmeldung

SCHLADMING
DACHSTEIN

E-Bike Touren

Schladming-Dachstein

www.schladming-dachstein.at



Foto: Dominik Steiner

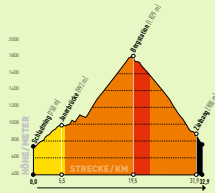
Planai-Runde (Tour 2)

Start: Schladming

Länge: 32,9 km

Höhenmeter: 1.142 Hm

Kurz gesagt: Die bekannte Schladminger-Planai via Bike kennenlernen.



Ausgehend vom Planet-Planai radelt man gemütlich auf ca. 2 km entlang des erfrischenden Talbaches Richtung Untertal, von wo es weitere 2,6 km Richtung „Wilde Wasser“ geht, bevor man bei der Janerbrücke links abbiegt Richtung Fastenberg. Ab hier fährt man ständig bergauf und kann dabei das schöne Panorama nach Rohrmoos und Schladming genießen. Bei der Bergstation der Planai Bahnen angelangt, beginnt die Talfahrt entlang des Forstweges Richtung Lärchkogel, welcher dann wieder in die Planaistraße mündet und wieder zum Ausgangspunkt nach Schladming führt.

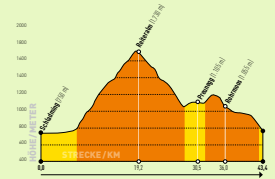
Reiteralm-Runde (Tour 3)

Start: Schladming

Länge: 43,4 km

Höhenmeter: 1.270 Hm

Kurz gesagt: Langer, aber gleichmässiger Anstieg, schönes Panorama.



Vom Parkplatz der Planai in Schladming durch die Stadt und anschließend auf dem Ennsradweg nach Pichl, von wo die ca. 12 km lange Bergwertung auf die Reiteralm beginnt. Am Speichersee angelangt wird man für den Anstieg mit einem grandiosen Panorama auf das Dachsteinmassiv belohnt. Nun geht es auf der Reiteralmstraße bergab – bei der Kreuzung Bankwirt biegt man rechts ein Richtung Preunegg und anschließend Richtung Rohrmoos. Vorbei an der Talstation des Sun Jet Richtung Obertal bis zur Einmündung auf die Untertalstraße, wo man beim Feuerwehrdepot links abbiegt und entlang des Talbachweges nach Schladming fährt.

Rohrmoos-Runde (Tour 4)

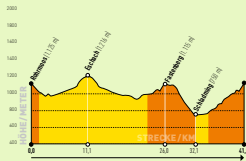
Start: Rohrmoos/U.

Länge: 41,9 km

Höhenmeter: 828 Hm

Kurz gesagt:

Schöne Familienstrecke.



Ausgangspunkt der Tour ist der Parkplatz der Hochwurzten Gondelbahn/GUB, wo es über die „Rohrmooser Frei“ Richtung Obertal geht. Nach landschaftlich sehr schönen und gemütlichen 11 km erreicht man den Parkplatz Eschach. Auf einem gleichen Teilstück zurück geht es bei der Weggabelung Windbacher rechts weg Richtung Untertal bis zur Janerbrücke, wo man links abbiegt auf den Fastenberg. Nach einem kurzen Anstieg von 5 km fährt man auf der Planastraße nach Schladming, von wo man dann entlang des Talbachweges Richtung Rohrmoos-Untertal fährt. Vorbei an der Talstation des Sun Jet gelangt man wieder zum Ausgangspunkt.

Panorama-Runde (Tour 5)

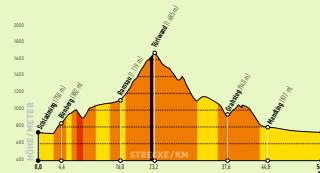
Start: Schladming

Länge: 56,6 km

Höhenmeter: 1.311 Hm

Kurz gesagt:

Sehr schöne Rundstrecke.



Sehr schöne Rundstrecke Richtung Dachsteingebiet. Von Schladming entlang des Radweges Richtung Lehen. Kurzer Anstieg in die Ortschaft Birnberg und über die Strimitzen zum Lodenwalker. Nach der Auffahrt Richtung Silberkarklamm fährt man durch den Wald nach Rössing und entlang der Landesstraße nach Ramsau-Ort. In Schildlehen beginnt der Anstieg über ca. 5,5 km bis zur Talstation der Dachstein-Gletscher Seilbahn. Die Abfahrt beginnt auf der Mautstraße bis zum Almhütendorf „Neustadt Alm“ – weiter bis zur Bachlalm und anschließend Richtung Ramsau. Bei der Abzweigung Auwirt zum Stausee Grahsteg und über Mandling wieder gemütlich retour nach Schladming.

Kaibling-Runde (Tour 6)

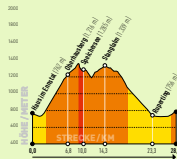
Start: Haus im Ennstal

Länge: 28,1 km

Höhenmeter: 834 Hm

Kurz gesagt:

Gemütliche Runde, herrliches Panorama.



Ausgehend von Haus/E. fährt man auf der Verbindungsstraße ca. 2 km nach Oberhaus, wo die ca. 7 km lange Bergwertung auf den Oberhausberg beginnt. Bei der Bergstation der Hauser Kaibling Gondelbahn kann man das herrliche Panorama genießen. Kurze Abfahrt zum Speichersee, von wo die ca. 2 km lange Auffahrt Richtung Stangalm beginnt. Bei der Abzweigung Schmiedalm beginnt eine ca. 9 km lange Talfahrt vom Petersberg nach Ruperting und weiter Richtung Weißenbach. Nach der Ennsbrücke links abzweigen auf den Schotterweg – Überquerung der Verbindungsstraße und entlang der Bahn bis zur Hängebrücke und wieder zum Ausgangspunkt nach Haus/E.

Stoderzinken-Runde (Tour 11)

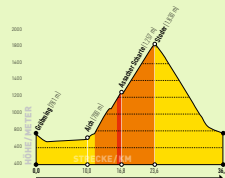
Start: Gröbming

Länge: 36,8 km

Höhenmeter: 1.138 Hm

Kurz gesagt:

Langer und zäher Anstieg, herrliches Panorama.



Vom Marktplatz in Gröbming zum Kreisverkehr – abbiegen Richtung Moosheim – vor der Ennsbrücke abbiegen in den Feldweg Richtung Pruggern – auf dem R7 bis zur nächsten Ennsbrücke und entlang der Asphaltstraße nach Aich. In Assach beginnt beim Feuerwehrdepot die 12,4 km lange Bergwertung zur Assacher Scharte bzw. zum Parkplatz Stoderzinken, von wo man ein sensationelles Panorama in die Schladminger Tauern, zum Dachsteinmassiv, sowie zum Grimming hat. Nach einer ca. 12 km langen Talfahrt auf der Asphaltstraße gelangt man wieder direkt nach Gröbming. Wichtig auf der Tour ist die Mitnahme eines Reserve-Akkus!



Schwierigkeit:

- leicht
- mittel
- schwer

E-Bike Touren

Filzmoos

www.filzmoos.at



Hier geht's zum
E-Bike Angebot
Filzmoos



Foto: TVB Filzmoos / Leo Himsl

Hofalm- und Neuberg Runde

Hofalm: Länge: 10,3 km · Höhenmeter: 247 Hm · Dauer: ca. 1,5 Std. ●

Neuberg: Länge: 14,2 km · Höhenmeter: 316 Hm · Dauer: ca. 2 Std. ●



Durch das Dorfzentrum von Filzmoos, vorbei an der Mautstelle, entlang der asphaltierten Mautstraße bis zur Abzweigung Oberhof-/Unterhofalm, weiter links über die Schotterstraße zur Unterhofalm, vor der Unterhofalm links hoch zum Almsee, vorbei am Almsee über einen kleinen Steg zur Oberhofalm und retour über Mautstraße bis zur Abzweigung Aualm/Hofpürglhütte, über die Brücke bergauf bis zum Marcheggsattel. (Am Sattel können Sie einen kurzen Abstecher zur Aualm machen. Dafür halten Sie sich rechts und folgen der Schotterstraße bis zur Aualm.) Wieder zurück am Marcheggsattel fahren Sie immer gerade – leicht links haltend – Richtung Neuberg, vorbei an einem Steinbruch und schönen Aussichtspunkten, abwärts bis zur Abzweigung in Neuberg, dann halten Sie sich links Richtung Landesstraße Filzmoos, 50 m nach dem Hotel Alpenhof links abzweigen und dem neuen Radweg folgen bis ins Ortszentrum von Filzmoos.



Kleinbergalm Runde ●

Länge: 13,7 km

Höhenmeter: 448 Hm

Dauer: ca. 1,5 Std.



Beim Filzmooser Kreisverkehr rechts Richtung Eben, nach der Tankstelle rechts und vor der Volksschule geht es links bergauf bis zum Kleinberghof – entlang der Rodelbahn bis zur Kleinbergalm – danach auf Erdweg bis zur Forststraße – rechts weiter vorbei an der Schwarzen Lacke bis Weggabelung – links abbiegen und auf der Forststraße bis zur nächsten Weggabelung – rechts weiter und bei der nächsten Weggabelung rechts bergauf entlang der Forststraße bis zum Marcheggsattel – kurz bergab – dann rechts (vorbei am Schranken) – entlang der Forststraße bis Rodelbahn und hinunter über Kleinberghof nach Filzmoos.



Filzmoos-Ramsau Runde ●●

Länge: 30 km

Höhenmeter: 1.000 Hm

Dauer: ca. 3 Std.



Beim Filzmooser Kreisverkehr rechts Richtung Ramsau, nach 1,7 km Abzweigung nach rechts auf der Schotterstraße über Brücke, der warmen Mandling entlang bis zum Stausee, weiter links haltend Richtung Auwirt und auf der Straße bis Ramsau (bis Ramsau leicht). Vor dem Ortszentrum links abzweigen Richtung Gasthof Edelbrunn und über das Dachsteinhaus bergauf zur Brandalm – Türlwandhütte – die Dachsteinstraße ein kleines Stück hinunter und dann rechts abbiegend über Neustattalmen Richtung Bachlalm. Die Bachlalmstraße links hinunter bis zur Landesstraße, dieser folgen Sie rechts bis in die Hachau. Beim Gasthof Zeferer rechts abzweigen und über die alte Hachaustraße zur Jausenstation Schnitzberg – Laßbauer – über Hotel Alpenkrone hinunter ins Ortszentrum.





Schwierigkeit:

- leicht
- mittel
- schwer

E-Bike Touren

Ramsau am Dachstein

www.ramsau.com



Foto: www.photo-austria.at (Hans Simonlehner)

Touren vom Anfänger bis zum Alpen-Profi

Biken macht zu jeder Jahreszeit Spaß ...

Ob im Duft des Frühlings, im Licht des Sommers oder in den Farben des Herbstes. Die Landschaft von Ramsau am Dachstein bietet sich geradezu ideal dafür an.

Durch die „Dachsteinrunde“ (mit bis zu 269 km und 7.800 Höhenmetern) ist Ramsau am Dachstein den Rad- und Bikefreunden bereits bestens bekannt. Berge und Täler bieten jedoch nicht nur anspruchsvolle (E-)Mountainbike-Touren, sondern auch Genussradeln in der herrlichen Landschaft am Ramsauer Hochplateau und Almgebiet. Und mit vollem Akku zwischen Vorder- und Hinterrad lassen sich selbst längere Bergetappen meistern.



Alle Karten zu den einzelnen Touren finden Sie unter
www.ramsau.com



Foto: www.photo-austria.at (Hans-Peter Steiner)

Ramsauer Almenrunde ●

Start: Ramsau Ort
Veranstaltungszentrum

Länge: 23,7 km

Höhenmeter: 939 Hm



Ab Ramsau-Ort führt der Weg auf der Straße nach Schildlehen. Anstieg über ca. 5,5 km bis Türlwand/Talstation Gletscherbahn. Nach herrlichen Ausblicken auf das Dachsteinmassiv beginnt eine kurze Abfahrt auf der Mautstraße bis zur Abzweigung „Neustattalm“. Von dort auf Forststraßen und Feldwegen Richtung Bachlalm – Abfahrt auf der Asphalt-Straße – auf der Landesstraße zurück nach Ramsau Ort.



Herrlicher Blick auf das UNESCO Weltnaturerbe „Der Dachstein“ mit den mächtigen Wänden.

Sattelbergrunde ●

Start: Tourismuszentrum
Ramsau Kulm

Länge: 13,9 km

Höhenmeter: 377 Hm



Ausgangspunkt Tourismuszentrum/Kulm: Leicht zu fahrende Einsteigerunde mit großen Asphalt Anteil, aber trotzdem mit sehr schönem Uphill um den Sattelberg. Die Runde ist überall leicht zu verlängern. Einkehrmöglichkeiten und Ausflugsziele: Sattelberghütte mit Kindererlebnispfad, Lodenwalker, Jausenstation Fliegenpilz (Eselreiten für Kinder), Silberkarklamm.



Schöne Familienrunde.

Rittisrunde ●

Start: Rittisberg –
Waldcafé Liftstüberl

Länge: 20 km

Höhenmeter: 660 Hm



Diese Tour ist ein Highlight in Ramsau am Dachstein – herrliche Fernsichten von unterschiedlichen Aussichtspunkten, sowie rasante Downhills gepaart mit selektiven Bergetappen.

Tipp: Unbedingt einen kleinen Abstecher zum Rittisberg Gipfelkreuz einplanen – herrlicher Aussichtspunkt. Viele urige Hütten entlang der Strecke. Ideal für Familien – Auffahrt am Märchenweg.



Unglaubliche Aussichtspunkte entlang der Strecke.

Kulmbergrunde ●

Start: Ramsau Ort
Veranstaltungszentrum

Länge: 10,5 km

Höhenmeter: 210 Hm



Familienradtour ohne großen Höhenunterschied, ideale Einsteigerunde – normaler Straßenverlauf. Kombination bzw. Anschluss an E-Bike Runde Rittisberg, Almenrunde und Sattelbergrunde.

Tipp: In den Sommerferien Downhillstrecke beim Sonnenlift mit Zeitmessung auf der Slalom-Kart Bahn (nach Verfügbarkeit).



Runde ohne großen Höhenunterschied.



movelo GmbH · Innsbrucker Straße 2
D-83435 Bad Reichenhall
Tel. +49 (0)8651 762997-0 · Fax -55
info@movelo.com · www.movelo.com

Urlaubsregion Schladming-Dachstein
Tel. +43 (0)3687 23310
www.schladming-dachstein.at

Tourismusverband Ramsau am Dachstein
Tel. +43 (0)3687 81833 · www.ramsau.com

Tourismusverband Filzmoos
Tel. +43 (0)6453 8235 · www.filzmoos.at



Worauf warten Sie noch?

Ausleihen, aufsitzen und los ...

Ihre nächste **movelo**-Verleihstation freut sich schon auf Ihren Besuch.
Weitere Informationen erhalten Sie bei all unseren Verleihstationen, an den **Tourist-Informationen in den Regionen RadParadies Schladming-Dachstein – Ramsau am Dachstein – Filzmoos** oder auf unserer Homepage:

www.movelo.com

Der Fahrgenuss mit dem Swiss-FLYER macht Lust auf mehr. Holen Sie sich das angenehme Gefühl, stets mobil zu sein, nach Hause. In den **movelo**-Premiumstores oder den **movelo**-FLYER-Stores können Sie die verschiedenen Modelle ausgiebig testen, bevor Sie sich für Ihr Rad entscheiden.